



# GUIDE D'UTILISATION DU SITE INTERNET

Janvier 2017

## 1 LA PAGE D'ACCUEIL

La page d'accueil reprend le bandeau déroulant des actualités (3 maximum), une brève description des chantiers, le compte Twitter de l'association et enfin un formulaire de contact accompagné d'un plan de localisation du siège à Grenoble.

## 2 LES ONGLETS

Le site compte sept onglets situés en haut de page : Association, Actualité, Chantiers, Ressources, Contact, Intranet et recherche (la loupe).

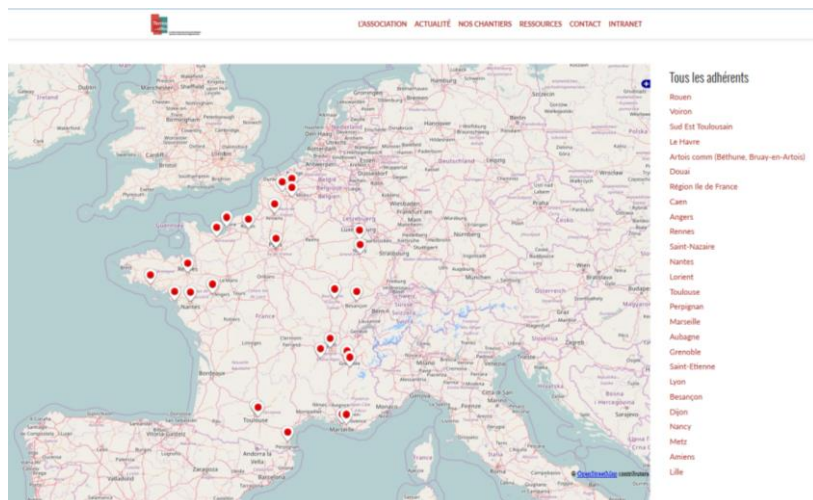


L'ASSOCIATION ACTUALITÉ NOS CHANTIERS RESSOURCES CONTACT INTRANET 🔍

### 2.1 ONGLET « ASSOCIATION »

Cet onglet reprend les informations générales de l'association (valeur, démarche, instances...).

Il existe également dans cet onglet, à la rubrique « Les agglomérations membres » une carte localisant chacun des territoires adhérents. Dans la partie droite de l'écran, il est possible de cliquer sur les noms de villes et obtenir des informations sur celle-ci (liens internet des structures membres).



## 2.2 ONGLET « ACTUALITE »

Cet onglet archive toutes les actualités éditées sur la page d'accueil, ce qui permet de garder un historique de l'activité du réseau.

## 2.3 ONGLET « NOS CHANTIERS »

Cet onglet renvoie aux cinq chantiers de Terres en villes. Les pages relatives à chacun des chantiers sont structurées de la même manière. En faisant dérouler le curseur on obtient successivement : l'intitulé et l'objectif du chantier, l'architecture des actions et le pilotage, les dynamiques en cours. La partie en bas des pages reprend deux types d'information : « Nos actions » qui détaille les projets en cours (démarche et état d'avancement), « Dernières publications », qui reprend les publications les plus récentes du chantier.

NOS ACTIONS	DERNIERES PUBLICATIONS
Mieux prendre en compte l'agriculture dans la planification et mieux protéger les espaces agricoles +	Prendre en compte l'agriculture dans les PLUi
Contribuer à une meilleure planification +	Résultat de l'enquête AgriPLUi auprès des membres et perspectives
Mettre en valeur les espaces agricoles urbains et périurbains +	AgriPLUi - compte rendu du premier atelier

## 2.4 ONGLET « RESSOURCES »

Cet onglet reprend en accès libre les publications de Terres en villes. Elles sont classées par chantier et par thématique. Pour chacun des documents sont repris : l'auteur, la date et le type de document (acte de colloque, rapport d'étude, etc.). Cette bibliothèque est amenée à s'étoffer au fil du temps et compte actuellement plus de 100 publications.



Chantier 1 : Co-construction des politiques agricoles périurbaines

Analyse des politiques agricoles périurbaines +
Appui aux politiques agricoles périurbaines +
Charte Terres en villes +

Chantier 2 : Protection et mise en valeur des espaces ouverts périurbains

Agriculture et planification

Agriculture et SCot +
Agriculture et PLUi +

## 2.5 ONGLET « CONTACT »

Cette page comprend un formulaire relié à l'adresse de messagerie générale de Terres en villes ([accueil@terresenvilles.org](mailto:accueil@terresenvilles.org)). Pour contacter une personne en particulier de l'équipe de Terres en villes, reportez-vous à la page « Notre équipe permanente » au sein de l'onglet « Association ». Pour contacter des membres du réseau, reportez-vous à l'intranet (voir ci-dessous).

### 3 INTRANET

**Remarque importante** : lors de votre première navigation sur l'intranet, nous vous demandons de vérifier les informations associées à vous-même et/ou à votre structure et de nous informer d'une éventuelle erreur (*voir coordonnées de contact en fin de document*). Cela afin de garantir une parfaite communication entre les membres du réseau.

L'onglet « Intranet » est l'espace réservé aux membres. Après avoir cliqué sur l'onglet, une fenêtre vous demande d'entrer un identifiant et un mot de passe. Entrez l'identifiant et le mot de passe qui vous ont été fournis par Terres en villes par mail. Si vous avez perdu votre mot de passe, cliquez sur « mot de passe oublié ».

Quatre rubriques sont alors disponibles : « Annuaire », « Lieu ressources », « Banque d'expériences », « Projets ».

« **Annuaire** » reprend les coordonnées des adhérents, des membres associés, des partenaires et des structures.



L'annuaire des adhérents reprend systématiquement les noms, prénoms, courriel, nom de la structure et numéro de téléphone. La barre de recherche permet de rechercher un nom ou une

structure. Vous pouvez également cliquer directement dans le tableau sur un nom ou une structure.

Si vous cliquez sur la structure, vous obtiendrez les coordonnées complètes de celle-ci ainsi que toutes les personnes de contact associées (vous illustrations ci-dessous).

Nom	Prénom	Structure	Courriel	Téléphone
ARNAUDET(RIDEZ)	Amélie	Métropole Rouen Normandie	amelie.arnaudet@metropole-rouen-normandie.fr	02 35 52 92 54
BARREAU	Dominique	Communauté Urbaine de Nantes	dominique.barreau@nantesmetropole.fr	02 40 99 48 66
BAUDIN	Bernard	Chambre d'agriculture des Bouches du Rhône	berbaudin@gmail.com	
BERTHAUD	Karine	Communauté d'Agglomération du Pays Volironnais	karine.berthaud@paysvoironnais.com	04 76 27 94 30
BERTON	Magali	Programmes AgriUrbains Ile-de-France	magali.berton@marneetgondoire.fr	01 60 35 43 55
BERTRAND	Jean-Gilles	Communauté d'Agglomération Perpignan Méditerranée	jg.bertrand@perpignan-mediterranee.org	04 68 08 60 81
BESNARD	Antoine	Chambre d'agriculture du Maine et Loire	antoine.besnard@maine-et-loire.chambagri.fr	02 41 96 75 70
BONIN	Sophie	ENSP Versailles	s.bonin@versailles.ecole-paysage.fr	
BONNEFOY	Serge		serge.bonnefoy@terresenvilles.org	04 76 20 68 28
BORDAT	Benoît	Communauté d'agglomération du Grand Dijon	bordatbenoit@aol.com	
BOURDIN	David	AGRIDEA Lausanne	david.bourdin@agridea.ch	
BOUREAU	Virginie	Chambre d'agriculture du Maine et Loire	virginie.boureau@maine-et-loire.chambagri.fr	02 41 96 75 58

## Chambre d'agriculture du Maine et Loire

Edition

Nom : Chambre d'agriculture du Maine et Loire  
 Adresse : 14, avenue Joxé Cedex 1  
 Ville : Angers  
 CP : 49006  
 Site Web :  
 Téléphone : 02 41 96 75 00  
 Fax : 02 41 96 75 01

### Les adhérents

Nom	Prénom	Courriel
BESNARD	Antoine	antoine.besnard@maine-et-loire.chambagri.fr
BOUREAU	Virginie	virginie.boureau@maine-et-loire.chambagri.fr

En cliquant sur le nom de la personne, on obtient, en plus des coordonnées détaillées, le projet dans lequel la personne est impliquée.

## Magali BERTON

Edition

Nom : BERTON  
 Prénom : Magali  
 Société partenaire : Programmes AgriUrbains Ile-de-France  
 Fonction : Chargée de mission agriculture  
 Détail de la fonction :  
 Téléphone : 01 60 35 43 55  
 Fax :  
 Portable : 06 86 91 69 80  
 Courriel : magali.berton@marneetgondoire.fr

### Projets

- Réseau - Plateforme des techniciens membres

L'annuaire des partenaires et l'annuaire des structures fonctionnent sur le même principe que l'annuaire des adhérents.

« **Lieu ressources** » reprend les documents institutionnels (PV d'AG, de CA etc), les documents des membres (documents produits par les membres) les outils et méthodes Terres en villes (classés par chantier et par catégorie de document), les ressources hors Terres en villes (documents d'intérêts en matière de politiques alimentaires/agricoles territoriales). Cette partie de l'intranet est amenée à s'étoffer au fil du temps.

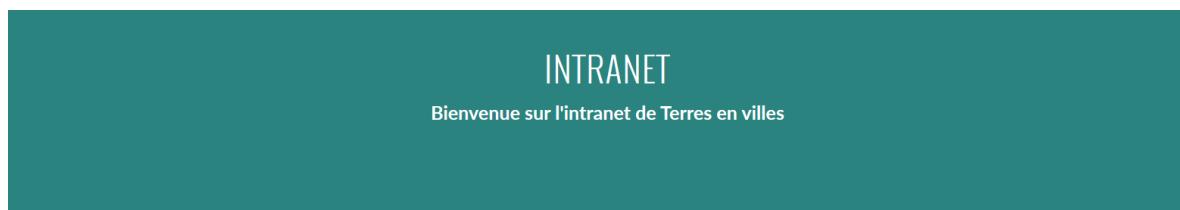


« **Banque d'expérience** » reprend, sous forme de fiches, l'ensemble des expériences de terrain des membres du réseau.



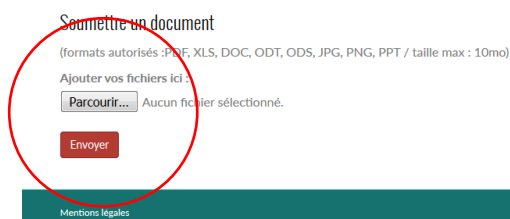
Dans le même esprit que la base documentaire, vous pouvez effectuer des recherches par titre, par maître d'œuvre ou par maître d'ouvrage. Du fait de l'accroissement du nombre de membres du réseau et des initiatives lancées, il est apparu difficile de garantir l'exhaustivité de cette banque sur les années récentes. Cet outil est donc appelé à évoluer vers une concentration sur certaines expériences exemplaires et d'en diffuser les résultats sous forme de plaquettes de présentation.

« **Projet** » vous permet d'avoir accès aux espaces dédiés aux projets dans lesquels vous êtes impliqués. Ces espaces ont une durée de vie égale à celle du projet et reprend les documents de travail en cours.



Vous pouvez soumettre (uploader) un document sur cet espace en cliquant sur le bouton « Parcourir » en bas de page.

Pilier 2 de la PAC et politique de cohésion - APCA	Terresenvilles	23 Mai 2016	219.81 Kb	⬇
Présentation TEV : attentes et programme 2014	Terresenvilles	23 Mai 2016	1.14 Mb	⬇
REALISAB - CDA 54	Terresenvilles	23 Mai 2016	456.27 Kb	⬇
Urbanisme loi ALUR - ADCF	Terresenvilles	23 Mai 2016	6.94 Mb	⬇
Programme 2013	Terresenvilles	23 Mai 2016	219.08 Kb	⬇



## 4 RECHERCHE

Cet outil permet de lancer des recherches par mot clés sur l'ensemble du site. Les résultats de la recherche prennent la forme d'une liste de pages où le mot clé apparaît. Dans certains cas, la page n'est accessible qu'aux membres, ce qui nécessite de taper votre identifiant et votre mot de passe.

Pour toute information complémentaire sur le site, merci de contacter :

Marc Nielsen

[marc.nielsen@terresenvilles.org](mailto:marc.nielsen@terresenvilles.org)

01 40 41 84 12