Pour un SCoT rural de Qualité territoriale

février 2013

Terres & Villes

Le Point Sur… le projet «Pour un SCoT rural de Qualité territoriale»

L'objectif général du projet est de favoriser d'une manière pédagogique et participative l'adaptation de la démarche de planification stratégique en espace rural et sa généralisation au profit d'un projet local fondé sur la qualité territoriale.
Forts de leurs travaux précédents, les copilotes ont choisi de privilégier une méthode de co-construction des données, des analyses et des outils méthodologiques. Cette méthode organise un dialogue approfondi entre acteurs, experts et chercheurs qui entrecroise plusieurs échelles et qui met en perspective systématiquement les questionnements et savoir-faire des espaces ruraux, des espaces périurbains et urbains.

Première étape

Préciser les spécificités de la planification en territoire rural

Cette étape d'état de l'art a pour objet de construire le référentiel commun du projet entre copilotes, acteurs et chercheurs de la manière suivante :

1. **Mise en place de l'espace collaboratif**
2. **Collecte de bonnes pratiques auprès des SCoT ruraux mais aussi des SCoT urbains/périurbains et analyse préalable par :**
   - Capitalisation de travaux existants
   - Enquête commune avec la Fédération nationale des SCoT
   - Réalisation du dossier pour le séminaire initial
3. **Glossaire, bibliographie et annuaire de personnes ressources**
4. **Séminaire initial à Châteaubriant en Loire Atlantique centré sur les spécificités de la planification en territoire rural**
5. **Communication : la newsletter 1**

Les livrables de cette première étape sont :

- Le dossier distribué au séminaire qui comprendra la présentation du
- Une version simplifiée de la bibliographie en format numérique
- Les actes des séminaires de Châteaubriant et de Mazières

LE POINT SUR…
le projet «Pour un SCoT rural de Qualité territoriale»
SCoT Rural

Manosque
01 février 2013

Le réseau des acteurs locaux de l'agriculture périurbaine

1 – Le projet

L'objectif du projet

- Favoriser l'adaptation de la démarche de planification stratégique (SCoT) en espace rural et sa généralisation au profit d'un projet local fondé sur la qualité territoriale

L'esprit réseau rural

- Un projet co-construit par 3 réseaux et le national, Terres en Villes : le résultat de coopérations déjà existantes
- Une coproduction du savoir et des livrables
- Une coopération interrégionale
- Un partenariat non exclusif, ouvert aux autres

RéseauRural
Provence-Alpes-Côte-d'Azur

La planification comme projet

- La planification n'est pas un empilage de normes réglementaires mais un exercice de co-construction d'une vision stratégique d'un territoire

- Un projet conscient des apports du développement rural … et de ses limites
- Un projet conscient de l'urbano-centrisme
- Un projet conscient des limites de la planification, notamment française

- Un projet exigeant mais optimiste



L'approche planificatrice par la qualité territoriale

- Un emprunt à l'économie territoriale et aux marques locales : valoriser les ressources naturelles, productives et culturelles locales et la qualité des liens entre acteurs et territoire



L'approche planificatrice par la qualité territoriale

- 3 composantes privilégiées :
  - Gouvernance projet/planification
  - Habitat : formes urbaines/formes agraires
  - Alimentation/économie agricole durable

La mise en tension rural/urbain

- Le parti pris de la confrontation rural/périurbain/urbain

Le partenariat avec la recherche

Popfongo
2009-2011

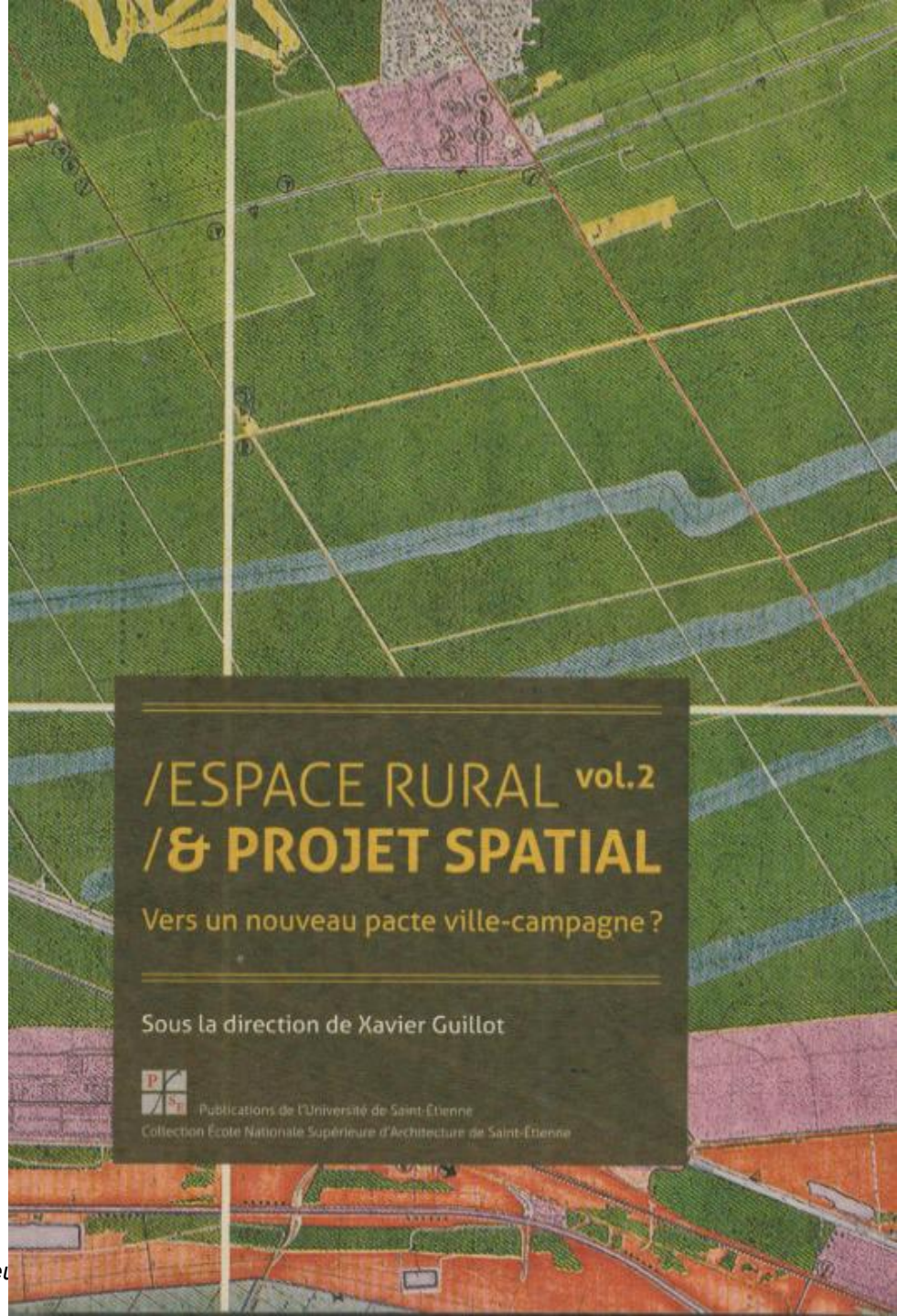

Les livrables

- ✓ Glossaire et bibliographie
- ✓ Traitement enquêtes
- ✓ Dossiers thématiques, points de repère régionaux
- ✓ Powerpoint des interventions
- ✓ Actes résumé des séminaires et ateliers interrégionaux
- ✓ **Classeur guide, fiches synthèse et fiches techniques**
- ✓ Publication scientifique
- ✓ Bilan final

➢ Viser le long terme.

Les étapes du projet

1. Préciser les spécificités de la planification en territoire rural
2. Articuler la planification et le projet de territoire grâce à une gouvernance multi-acteurs et au choix de la qualité territoriale
3. **Habiter en territoire rural et lutter contre l'étalement urbain**
4. Planifier l'alimentation et l'économie territoriale
5. Planifier en espace rural, périurbaine et urbain : convergences/divergences, pour quels échanges et quelles mutualisations

EGLISE SAINT-SAUVEUR
CHURCH OF SAINT-SAUVEUR
Seconde paroisse de Manosque au Moyen Age, cet édifice assez tardif (XIIIe – XIVe siècle), fondé en 1179, ne fut consacré qu'en 1372.
L'église mesure 40,10 m en longueur et 23,70 m en largeur. Sa nef est voûtée sur croisées d'ogives et, à la croisée du transept, s'élève une coupole octogonale ; elle abrite de magnifiques orgues baroques du XVIIe siècle.
Founded in 1179, but built quite late (XIIIth – XIVth century), the second parish church of Manosque in the Middle Ages was only consecrated in 1372.
The church is 40.10 m long and 23.70 m wide. Its nave is rib-vaulted with an octagonal cupola at the transept crossing; the church has magnificent XVIIth century Baroque organs.
L'OCCITANE
Fondation L'OCCITANE

2 – Les acquis

CHANTIER
2
ACTES
Séminaire de Châteaubriant
Quelles spécificités de la planification en territoire rural ?
Projet Pour un SCoT rural de Qualité territoriale
Mardi 18 septembre 2012
Terres en villes
RéseauRural
PAYS DE CHATEAUBRIANT


CHANTIER
2
ACTES
Atelier Interrégional de Mazères
Articuler la planification et le projet de territoire grâce à une gouvernance multi-acteurs et au choix de la qualité territoriale
Projet Pour un SCoT rural de Qualité territoriale
MAZERES
Bienvenue !
Mardi 18 décembre 2012
Terres en villes
RéseauRural

Les idées force

1 – Différencier les ruralités

2 – Spécifier le rural sans cultiver l'isolationnisme : horizontalité, espace, mobilité, fragmentation, en concurrence, interconnaissance, territoire ressources, multifonctionnalité, habitat ancien, réactivité des acteurs, inventivité, ville de villages

3 – Choisir de planifier plutôt que laisser faire une industrialisation et une urbanisation non maîtrisées

4 – Imaginer et expérimenter une voie originale de la planification plutôt que d'accentuer par une planification standard, l'uniformisation et l'acculturation des campagnes

Les idées force

5 – Considérer le territoire comme un être vivant.
Pour une territorialité active, un projet de territoire qui se fait avec les habitants : une planification ascendante.
« Le territoire est celui qui rassemble les mêmes valeurs »

6 – Construire la ressource territoriale et monter en qualité. Le développement local est une reconnexion avec son destin. Le logement comme patrimoine territorial.

7 – Le SCoT est un processus

8 - Mettre en place une gouvernance multiacteurs du SCoT qui ne se résume pas à l'entre soi entre élus et techniciens

9 – Ingénierie …….

Les idées force

« C'est en réapprenant à inscrire les problématiques sociétales du présent à l'échelle et sur le socle d'un héritage local que seront inventées les nouvelles entités spatiales sur la fondation desquelles retrouver et continuer à enrichir la hiérarchie des identités régionales, nationales et européennes. »

Xavier GUILLOT, architecte urbaniste, Professeur à l'ENSA de Saint-Etienne, coordinateur du réseau Espace rural/Projet spatial

Les idées force

« Les SCoT ruraux mais aussi bien la réflexion sur les espaces périurbains dans les SCoT métropolitains constituent des moments de prise de conscience de la complexité, de la richesse et du caractère unique des liens subtils et divers qui unissent les habitants et acteurs locaux à leur milieu écologique et humain. »

Yvon LE CARO, professeur de géographie à l'université Rennes II, UMR espace et Société

Merci de votre attention